



**Citta' di Casale Monferrato
(Prov. di Alessandria)**

SETTORE
GESTIONE URBANA E TERRITORIALE

**RECUPERO, RIUSO ED ADEGUAMENTO FUNZIONALE DELL'IMMOBILE
"PALAZZO COVA-ADAGLIO" PER DESTINARLO A SEDE SCOLASTICA PER
L'ISTRUZIONE SECONDARIA DI PRIMO GRADO – OPERE FINALIZZATE
ALLA MESSA IN SICUREZZA EDIFICIO PER LA PREDISPOSIZIONE
CANTIERE DEL NUOVO AMPLIAMENTO**

PROGETTO DEFINITIVO/ESECUTIVO



(art.23 comma 7 E 8 D.lgs N° 50/2016 smi)

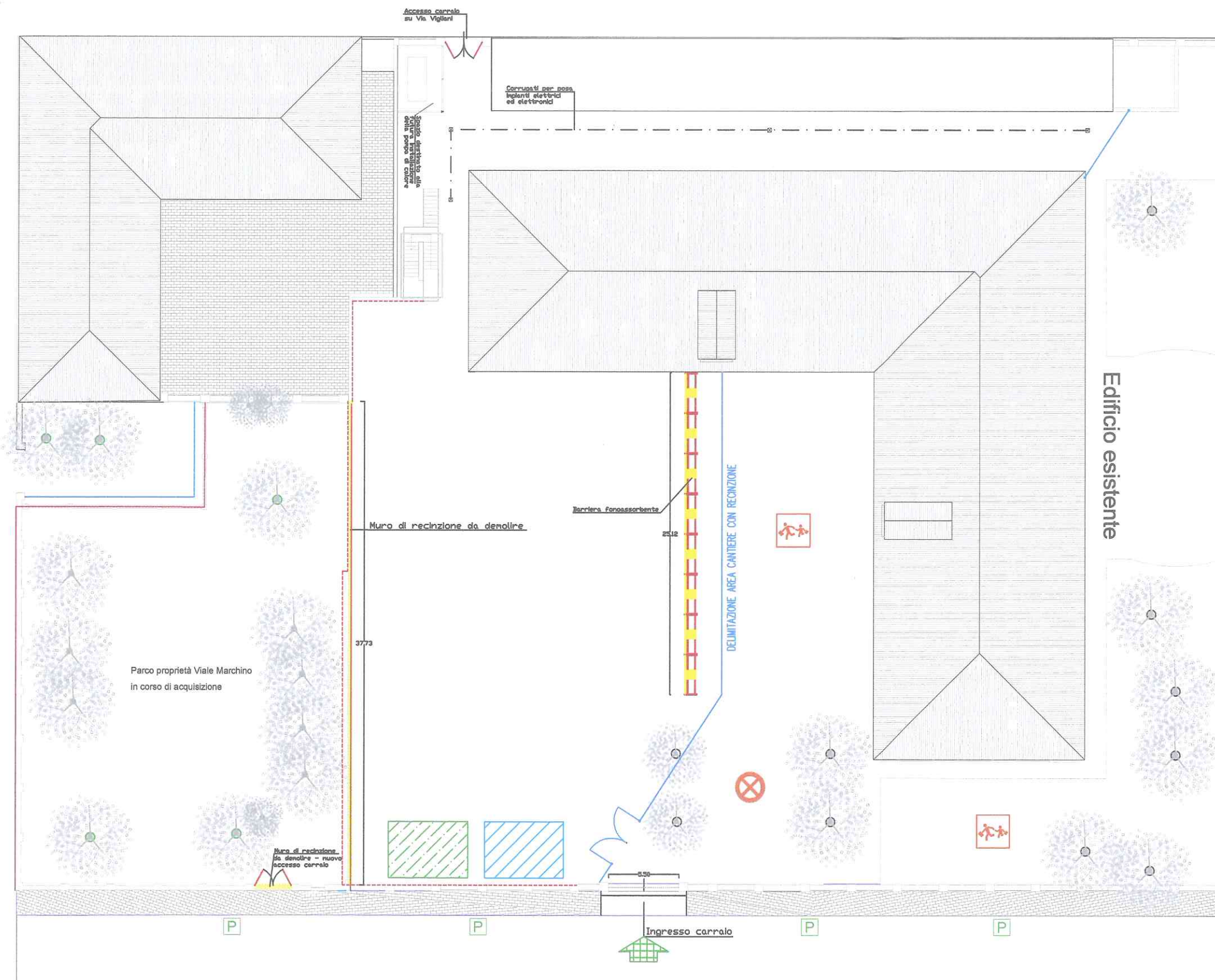
PIANO DI SICUREZZA E COORDINAMENTO

(Dlgs 9 aprile 2008 n. 81)

LAYOUT DI CANTIERE

Casale Monferrato li : 05/02/2019


Il CSP 



LEGENDA LAYOUT DI CANTIERE	
	AREA CON PRESENZA ALUNNI
	DIVIETO DI SOSTA AUTOMEZZI DI CANTIERE
	LIMITE DI ACCESSO PERSONALE DI CANTIERE
	INGRESSI/USCITE AD USO ESCLUSIVO SCUOLA
	PARCHEGGIO A DISPOSIZIONE MEZZI IMPRESA
	INGRESSI/USCITE UTILIZZABILI DALL'IMPRESA

	ZONA BARACCA DI CANTIERE E DEP.MATERIALI
	ZONE DI INTERVENTO
	LOCALI A DISP. PER SERVIZI E SPOGLIATOI IMPRESA
	DELIMITAZIONE AREA CANTIERE CON RECINZIONE

CITTA' DI CASALE MONFERRATO
Provincia di Alessandria
Settore Gestione Urbana e Territoriale
Ufficio Lavori Pubblici

RECUPERO, RIUSO ED ADEGUAMENTO FUNZIONALE
DELL'IMMOBILE "PALAZZO COVA-ADAGLIO" PER
DESTINARLO A SEDE SCOLASTICA PER L'ISTRUZIONE
SECONDARIA DI PRIMO GRADO - OPERE FINALIZZATE
ALLA MESSA IN SICUREZZA EDIFICIO PER LA
PREDISPOSIZIONE CANTIERE DEL NUOVO AMPIAMENTO

PROGETTO DEFINITIVO/ESECUTIVO

R.U.P.: Ing. Paolo Patrucco		PIANO DI SICUREZZA E COORDINAMENTO			
CSE/CSP: Geom. Davide Cantamessa		LAYOUT DI CANTIERE			
01		AGGIORNAMENTO			
00		EDIZIONE INIZIALE	00	00	00
REV.	DATA	OGGETTO EDIZIONE	DIS.	VERIF.	RISAME
FILE :		TAVOLA N.:	REV:	SCALA :	
		Allegato A/1 LAYOUT	00		